



TOKYO MARATHON 2024

3月3日

交通規制のお知らせ

車いすマラソン・10.7km

午前9:05 スタート

マラソン・10.7km

午前9:10 スタート

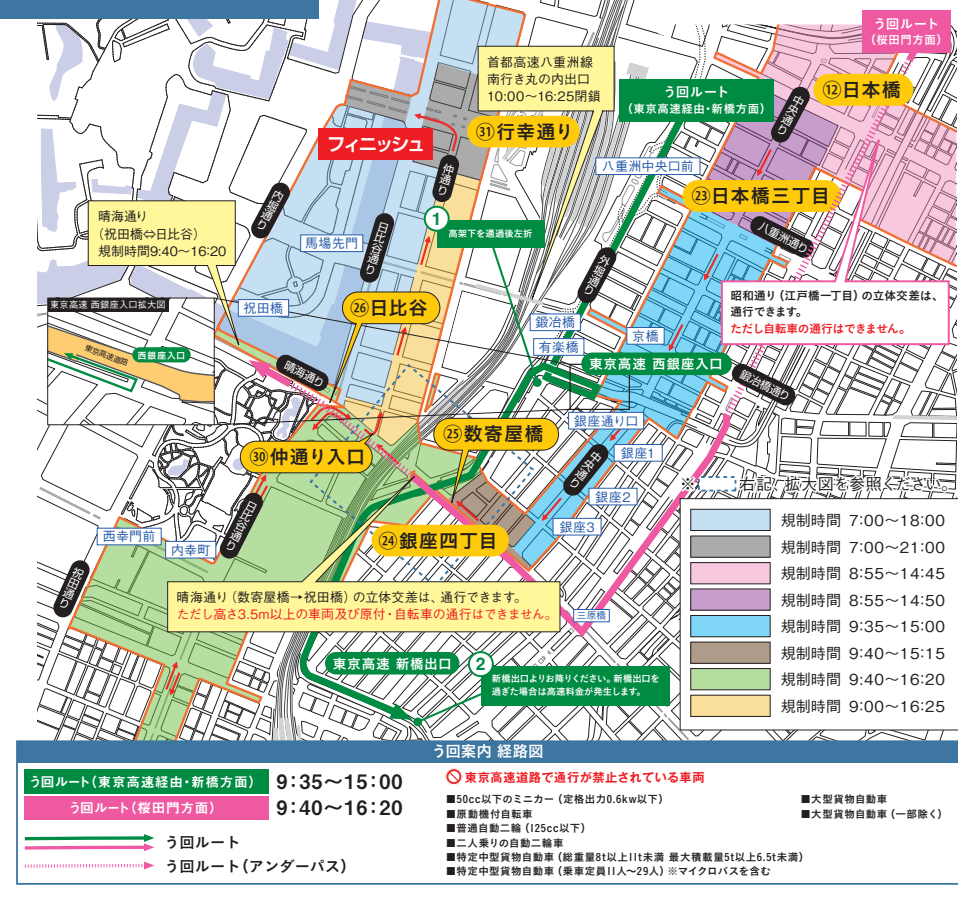


大会コース及び周辺道路は混雑しますので、車・自転車でのお出かけはご遠慮ください。歩行者、自転車、電動キックボード等のコース横断も規制されます。歩行者は、歩道橋、地下鉄出入口等をご利用ください。ご迷惑をおかけしますが、皆さまのご協力をお願いします。



- ・コース及びコース直近の道路は、長時間にわたり車両の通行が禁止されます。う回ルートにつきましては、現場の警察官・係員の指示に従ってください。
- ・車両を利用される場合は、通行推奨ルート、主な通行可能ルート、首都高速道路(一部出入口規制あり)をご利用ください。
- ・航空法に基づき、許可等を得ずにコース及び会場周辺で無人航空機(ドローン)を飛行させることはできません。

銀座・日比谷地区



銀座・有楽町拡大図



地図提供:警視庁

●室町地区、日本橋・久松町地区は裏面を参照ください。

マラソンコース

交通規制区域

(居住者及び東京マラソン関係車両を除く)

※マラソンコース上は、居住者であっても車両での通行、横断はできません。
 ※交通規制区域は交通状況により、変更される場合があります。
 ※規制時間は目安であり、当日の競技状況によって変わる場合があります。

コース上の交通規制時間

区間(コース)	道路名(通称を含む)	規制時間
⑩今川橋 ⇄ ⑪日本橋北詰	中央通り	8:55 ~ 12:00
⑪日本橋北詰 ⇄ ⑫日本橋	中央通り	8:55 ~ 14:45
⑫日本橋 ⇄ ⑬茅場町	永代通り	8:55 ~ 14:45
⑬茅場町 ⇄ ⑭浜町中ノ橋	新大橋通り	9:00 ~ 14:35
⑭浜町中ノ橋 ⇄ ⑮東日本橋	清洲橋通り	9:00 ~ 14:30
⑮東日本橋 ⇄ ⑯蔵前一丁目	清杉通り、江戸通り	9:00 ~ 14:25
⑫日本橋 ⇄ ⑲日本橋三丁目	中央通り	8:55 ~ 14:50
⑲日本橋三丁目 ⇄ ⑳銀座四丁目	中央通り	9:35 ~ 15:00
⑳銀座四丁目 ⇄ ㉑数寄屋橋	晴海通り	9:40 ~ 15:15
㉑数寄屋橋 ⇄ ㉒日比谷	晴海通り	9:40 ~ 16:20
㉒日比谷 ⇄ ㉓御成門	日比谷通り	9:40 ~ 16:20
㉓仲通り入口 ⇄ ㉔行幸通り	仲通り	9:00 ~ 16:25
㉔行幸通り ⇄ フィニッシュ	行幸通り	7:00 ~ 21:00

フィニッシュ周辺エリアの交通規制時間

区間(コース)	道路名(通称を含む)	規制時間
日比谷 ⇄ 大手町	日比谷通り	7:00 ~ 18:00
祝田橋 ⇄ 日比谷	晴海通り	9:40 ~ 16:20

※ ⇄ 両方向とも車両の通行が禁止されます。
 ⇒ 矢印方向の車両の通行が禁止されます。
 ※規制時間は目安であり、当日の競技状況によって、変わる場合があります。

交通規制のご案内

東京マラソン2024公式サイト(パソコン・スマートフォン)

<https://www.marathon.tokyo/about/traffic/>

大会公式サイトでは、「交通規制のお知らせ」のデータをダウンロードできます。

また、う回ルートの検索も可能です。(2月上旬より)



お問い合わせ先

03-6705-0668

警視庁に対する
お問い合わせ

■お問い合わせ先
 ■警視庁ホームページ(パソコン・スマートフォン)

03-3581-4321 (受付時間8:30~17:15 ※土日、祝日を除く)

警視庁

検索



たくさんの笑顔が走る 首都東京



3月3日(日)

交通規制のお知らせ

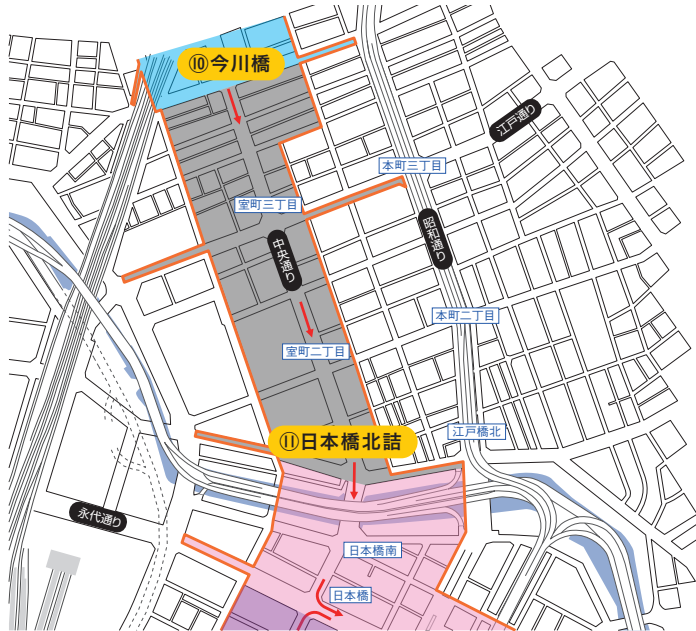
車いすマラソン・10.7km

午前9:05 スタート

マラソン・10.7km

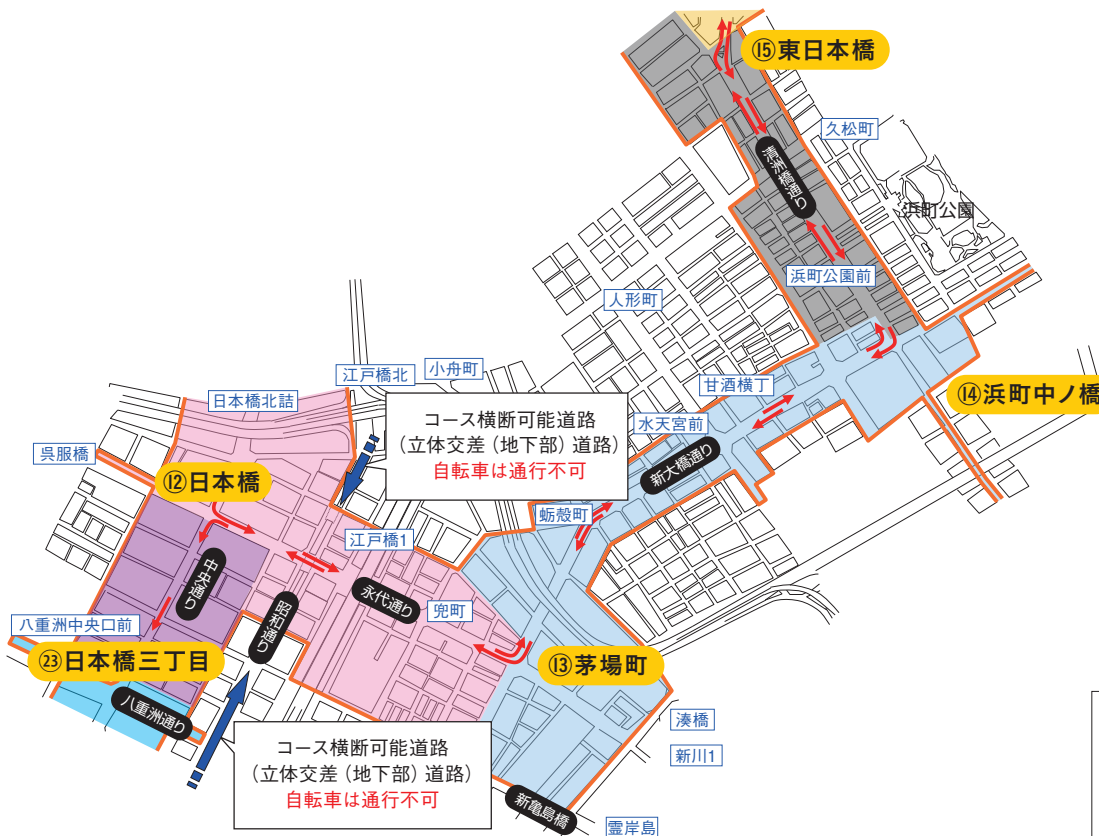
午前9:10 スタート

室町地区



規制時間 8:55~11:55
規制時間 8:55~12:00
規制時間 8:55~14:45
規制時間 8:55~14:50

日本橋・久松町地区



規制時間 8:55~14:45
規制時間 8:55~14:50
規制時間 9:00~14:30
規制時間 9:00~14:35
規制時間 9:35~15:00

●銀座・日比谷地区は表面を参照ください。

地図提供：警視庁

江戸バス運休のお知らせ

路線：北循環

運休日：令和6年3月3日(日)

運休時間：中央区役所発

始発～14時58分まで

※15時18分発から通常運行となります。

※南循環は通常通り運行いたします。

江戸バスについてのお問い合わせ先

日立自動車交通株式会社

03-5682-1122

中央区環境土木部交通課

03-3546-5413

コース上の交通規制時間

区間(コース)	道路名 (通称を含む)	規制時間
⑩今川橋 ⇄ ⑪日本橋北詰	中央通り	8:55 ~ 12:00
⑪日本橋北詰 ⇄ ⑫日本橋	中央通り	8:55 ~ 14:45
⑫日本橋 ⇄ ⑬茅場町	永代通り	8:55 ~ 14:45
⑬茅場町 ⇄ ⑭浜町中ノ橋	新大橋通り	9:00 ~ 14:35
⑭浜町中ノ橋 ⇄ ⑮東日本橋	清洲橋通り	9:00 ~ 14:30
⑮東日本橋 ⇄ ⑯蔵前一丁目	清杉通り、江戸通り	9:00 ~ 14:25
⑫日本橋 ⇄ ⑲日本橋三丁目	中央通り	8:55 ~ 14:50
⑲日本橋三丁目 ⇄ ⑳銀座四丁目	中央通り	9:35 ~ 15:00
⑳銀座四丁目 ⇄ ㉑数寄屋橋	晴海通り	9:40 ~ 15:15
㉑数寄屋橋 ⇄ ㉒日比谷	晴海通り	9:40 ~ 16:20
㉒日比谷 ⇄ ㉓御成門	日比谷通り	9:40 ~ 16:20
㉓御成門 ⇄ ㉔行幸通り	行幸通り	9:00 ~ 16:25
㉔行幸通り ⇄ ㉕行幸通り	行幸通り	7:00 ~ 21:00

マラソンコース

交通規制区域

(居住者及び東京マラソン関係車両を除く)

※マラソンコース上は、居住者であっても車両での通行、横断はできません。

※交通規制区域は交通状況により、変更される場合があります。

※規制時間は目安であり、当日の競技状況によって変わる場合があります。

フィニッシュ周辺エリアの交通規制時間

区間(コース)	道路名 (通称を含む)	規制時間
日比谷 ⇄ 大手町	日比谷通り	7:00 ~ 18:00
祝田橋 ⇄ 日比谷	晴海通り	9:40 ~ 16:20

※ ⇄ 両方向とも車両の通行が禁止されます。

⇒ 矢印方向の車両の通行が禁止されます。

※規制時間は目安であり、当日の競技状況によって、変わる場合があります。