

千代田区版

東京マラソンは2019大会より3月第1日曜日の開催となります。



東京マラソン2019

3.3 SUN

交通規制のお知らせ

車いすマラソン・車いす10km
マラソン・10km

午前9:05 スタート
午前9:10 スタート

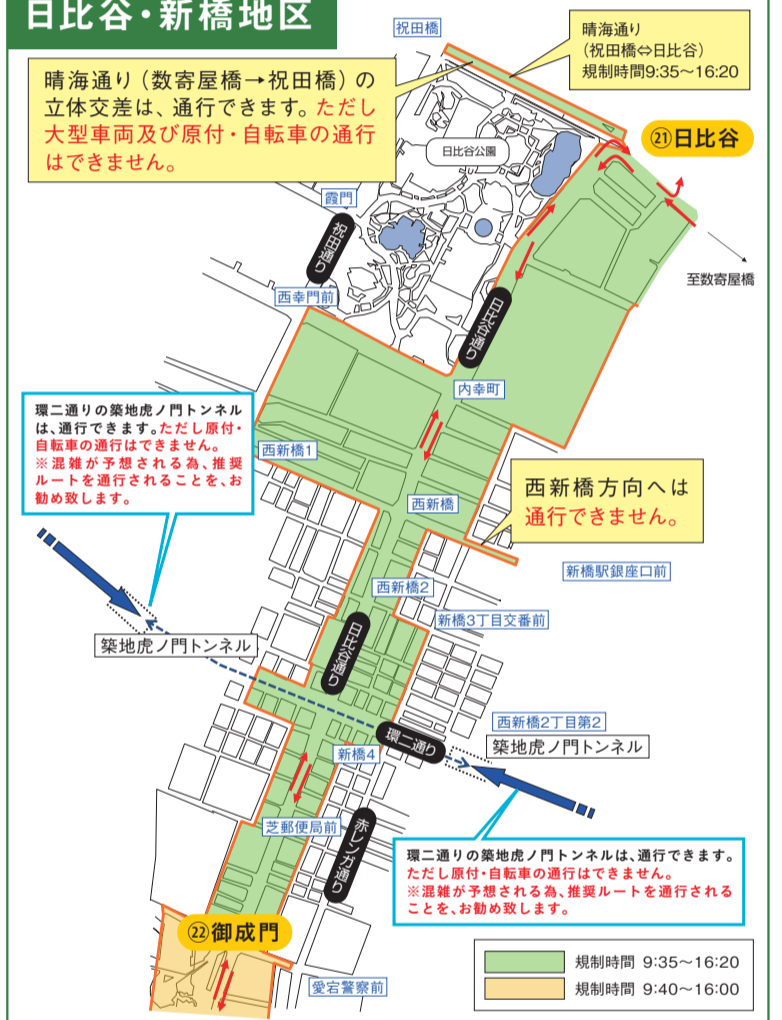
大会コース及び周辺道路は混雑しますので、車でのお出かけはご遠慮ください。ご迷惑をおかけしますが、皆さまのご協力をお願いします。

- ・コース及びコース直近の道路は、長時間にわたり車両の通行が禁止されますので、う回ルートにつきましては、現場の警察官・係員の指示に従ってください。
- ・車両を利用される場合は、通行推奨ルート、主な通行可能ルート、首都高速道路(一部出入口規制あり)をご利用ください。
- ・自転車、歩行者のコース横断も規制されます。歩行者は、歩道橋、地下鉄出入口等をご利用ください。
- ・航空法に基づき、許可等を得ずにコース及び会場周辺で無人航空機(ドローン)を飛行させることはできません。

銀座・日比谷地区



日比谷・新橋地区



●飯田橋地区、神田地区は裏面を参照ください。

地図提供:警視庁

マラソンコース

交通規制区域 (居住者及び東京マラソン関係車両を除く)

- ※マラソンコース上は、居住者であっても車両での通行、横断はできません。
- ※交通規制区域は交通状況により、変更される場合があります。
- ※規制時間は目安であり、当日の競技状況によって変わる場合があります。

コース上の交通規制時間

区間(コース)	道路名(通称を含む)	規制時間
③市谷見附 ⇄ ④飯田橋	外堀通り	8:45~10:50
④飯田橋 ⇄ ⑤専大前	目白通り、専大通り等	8:45~11:00
⑤専大前 ⇄ ⑥須田町	靖国通り	8:50~11:20
⑥須田町 ⇄ ⑦日本橋北詰	中央通り	8:55~11:30
⑧日本橋 ⇄ ⑧日本橋3	中央通り	8:55~14:25
⑧日本橋3 ⇄ ⑨銀座4	中央通り	9:30~14:35
⑨銀座4 ⇄ ⑩数寄屋橋	晴海通り	9:35~14:40
⑩数寄屋橋 ⇄ ⑪日比谷	晴海通り	9:35~16:20
⑪日比谷 ⇄ ⑫御成門	日比谷通り	9:35~16:20
⑬仲通り入口 ⇄ ⑭行幸通り	仲通り	9:35~16:25
⑭行幸通り ⇄ フィニッシュ	行幸通り	7:00~21:00

フィニッシュ周辺エリアの交通規制時間

区間(コース)	道路名(通称を含む)	規制時間
日比谷 ⇄ 大手町	日比谷通り	7:00~18:00
祝田橋 ⇄ 日比谷	晴海通り	9:35~16:20

※ ⇄ 両方向とも車両の通行が禁止されます。
⇒ 矢印方向の車両の通行が禁止されます。

交通規制のご案内 — 東京マラソン財団 —

東京マラソン2019公式サイト

パソコン・スマートフォン <https://www.marathon.tokyo/>
大会公式サイトでは各区版にてより詳細な交通規制図をご案内しております。また、う回ルートの検索も可能です。(2019年1月下旬より)



お問い合わせ先

03-6631-9645

受付時間	時間
2月22日まで(土日、祝日、年末年始*を除く)	10:00~17:00
2月25日~3月2日	10:00~20:30
3月3日(大会当日)	7:00~20:30

*12月29日~1月3日

警視庁に対するお問い合わせ

■警視庁ホームページ

パソコン・スマートフォン <http://www.keishicho.metro.tokyo.jp/>

■お問い合わせ先 03-3581-4321 (受付時間8:30~17:15 ※土日、祝日を除く)



やさしさが走るこの街 この道路
横断は慌てず 焦らず 無理をせず

けいしちょう

千代田区版

東京マラソンは2019大会より3月第1日曜日の開催となります。



TOKYO
MARATHON
2019

東京マラソン2019

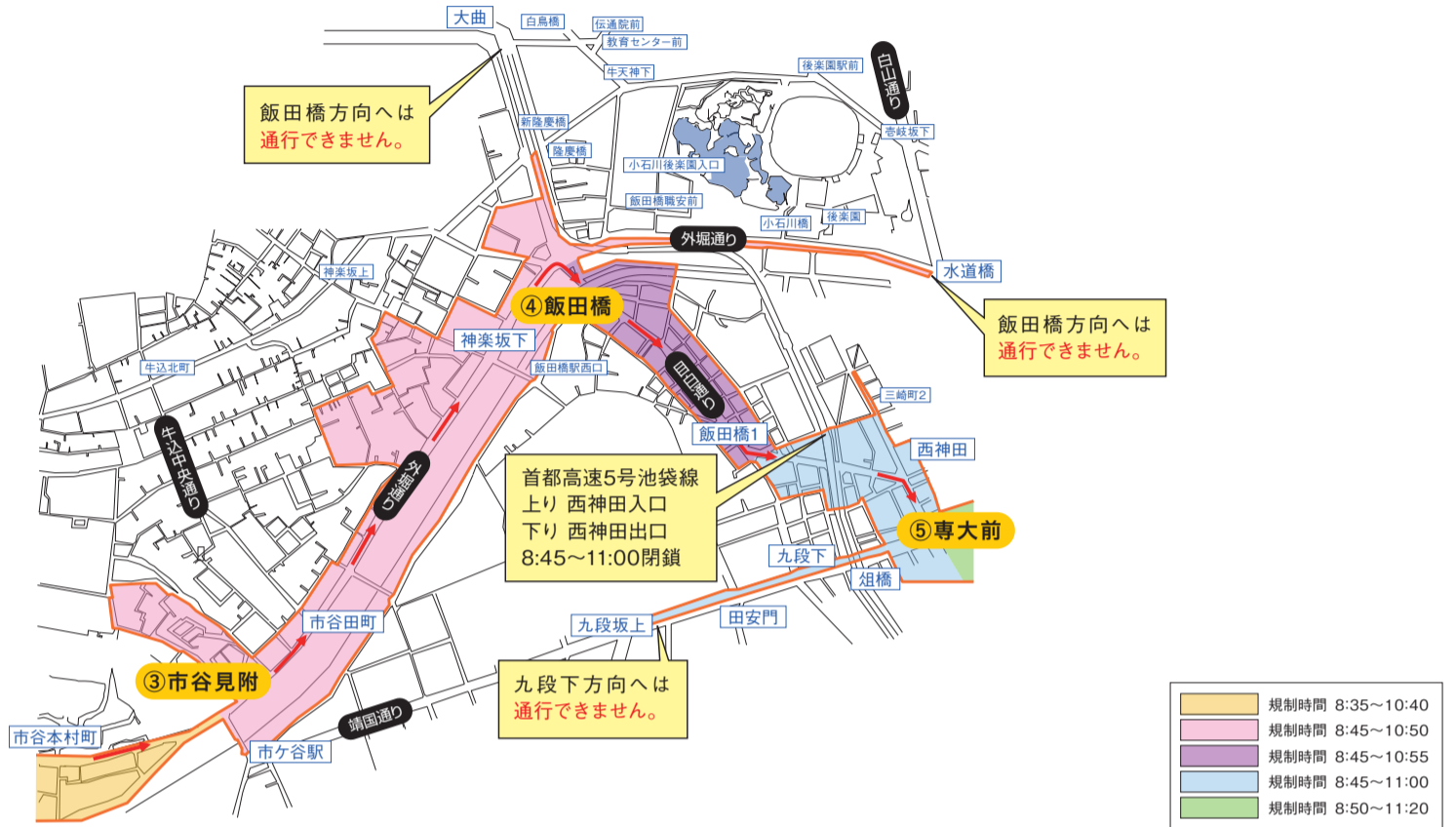
3.3 SUN

交通規制のお知らせ

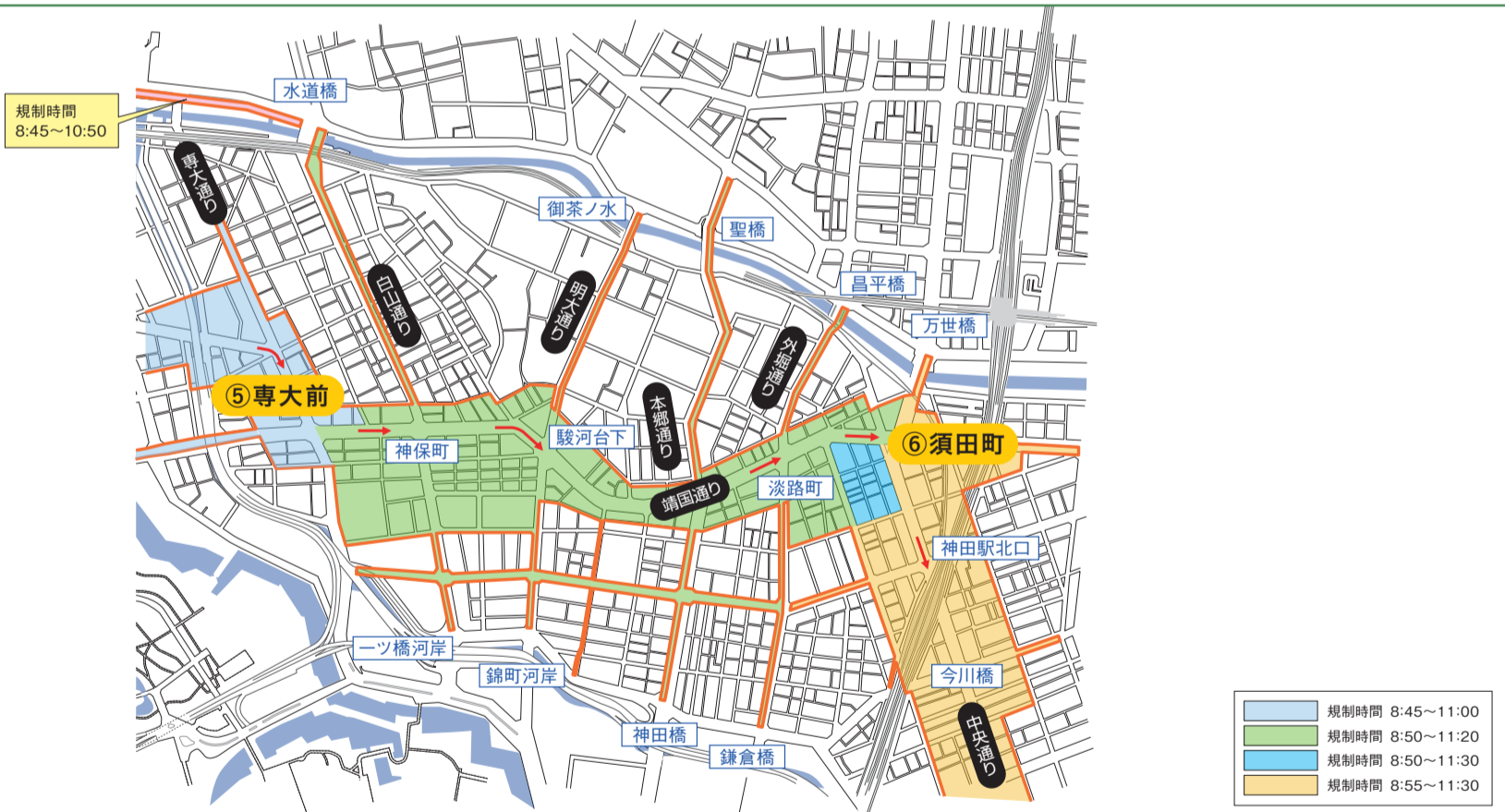
車いすマラソン・車いす10km
マラソン・10km

午前9:05 スタート
午前9:10 スタート

飯田橋地区



神田地区



●銀座・日比谷地区、日比谷・新橋地区は表面を参照ください。

地図提供: 警視庁

風ぐるま*運行情報

3月3日(日) 午前中 運行休止

各便の運行開始時刻は、いずれも区役所発で、以下のとおりです。

【運行開始時刻】

内神田ルート	12時30分
秋葉原ルート	12時40分
麹町ルート	12時50分
富士見・神保町ルート	13時00分

*福祉施設を中心に区内を運行している地域福祉交通です。

■風ぐるまについてのお問い合わせ先

日立自動車交通株式会社 03-3222-9977
千代田区役所(福祉総務課) 03-5211-4209

コース上の交通規制時間

区間(コース)	道路名 (通称を含む)	規制時間
③市谷見附 ⇄ ④飯田橋	外堀通り	8:45~10:50
④飯田橋 ⇄ ⑤専大前	目白通り、専大通り等	8:45~11:00
⑤専大前 ⇄ ⑥須田町	靖国通り	8:50~11:20
⑥須田町 ⇄ ⑦日本橋北詰	中央通り	8:55~11:30
⑧日本橋 ⇄ ⑩日本橋3	中央通り	8:55~14:25
⑩日本橋3 ⇄ ⑨銀座4	中央通り	9:30~14:35
⑨銀座4 ⇄ ⑫数寄屋橋	晴海通り	9:35~14:40
⑫数寄屋橋 ⇄ ⑪日比谷	晴海通り	9:35~16:20
⑪日比谷 ⇄ ⑬御成門	日比谷通り	9:35~16:20
⑮仲通り入口 ⇄ ⑭行幸通り	仲通り	9:35~16:25
⑭行幸通り ⇄ フィニッシュ	行幸通り	7:00~21:00

→ マラソンコース

交通規制区域

(居住者及び東京マラソン関係車両を除く)

*マラソンコース上は、居住者であっても車両での通行、横断はできません。

*交通規制区域は交通状況により、変更される場合があります。

*規制時間は目安であり、当日の競技状況によって変わる場合があります。

フィニッシュ周辺エリアの交通規制時間

区間(コース)	道路名 (通称を含む)	規制時間
日比谷 ⇄ 大手町	日比谷通り	7:00~18:00
祝田橋 ⇄ 日比谷	晴海通り	9:35~16:20

* ⇄ 両方向とも車両の通行が禁止されます。
⇒ 矢印方向の車両の通行が禁止されます。